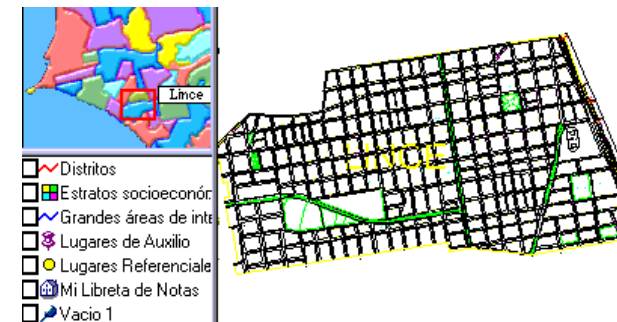


## Catálogo

*El mapa digital aplicado a la empresa y al usuario ejecutivo*



Permite:

- Registrar clientes, diseñar zonas de venta y rutas de distribución.
- Imprimir o enviar sus mapas digitales
- Realizar consultas, combinar y operaciones estadísticas sobre los datos.
- La integración con su aplicación comercial es opcional
- Versiones: desktop, web

**PC Guia®**

Teléfono/Fax: 4485079—95090370  
Correo: [ventas@guiacalles.com](mailto:ventas@guiacalles.com)  
[www.guiacalles.com](http://www.guiacalles.com)  
[www.mapasperu.com](http://www.mapasperu.com)

Teléfono: 4485079—95090370  
e.mail : [ventas@guiacalles.com](mailto:ventas@guiacalles.com)  
[www.guiacalles.com](http://www.guiacalles.com)  
[www.mapasperu.com](http://www.mapasperu.com)

**PC Guía Calles 5.9 Lima y Callao**

Crea clientes, zonas, rutas. Exporta a hojas de cálculo, a GIS. Incluye cartografía y estratos socioeconómicos de Lima y Callao.

Precio Monousuario (1 licencia): US \$ 250.00 + IGV

Precio Multiusuario (6 licencias):

Incluye módulo administrador, módulo de geocodificación, y módulo Cliente:  
US \$ 800.00 + IGV

Actualización: 50% de descuento sobre el precio.

---

**PC Guía SVG 1.1**

Permite representar sus mapas de PCGuía, planos técnicos y gráficos vectoriales en los Sistemas Operativos: Windows, Unix, Linux, Palm, Pocket PC y Symbian. Sirve de base para módulos interactivos de toma de datos en el campo

Valor promedio: US \$ 500 + IGV

---

**Librería OCX y código de ejemplo.**

Para Visual Basic, Fox, Delphi, Power. Maneje mapas y cualquier base de datos. Incluye la cartografía y soporte

Precio unico: US \$ 700 + IGV

---

**Planos cartográficos digitales**

Todas las ciudades importantes del País hasta nivel manzana (1/5,000), en formato GIS o CAD. También planos topográficos del País.

Precio: Lima y Callao: US \$ 600 + IGV

Precio otras ciudades (c/u): US \$ 100

---

**PCGuía módulo catastro**

Provee la sección cartográfica para los sistemas de rentas y desarrollo urbano. También útil para administrar trabajos de ingeniería.

Precio: Consultar

---

**Web Guía**

Módulo geográfico para Web. Visualice, Ubique, Amplíe, Crea datos. Publique sus planos PCGuía o sus proyectos GIS en internet e intranet. Ejemplos en [www.mapasperu.com](http://www.mapasperu.com) [www.guiacalles.com](http://www.guiacalles.com)

Precio: De acuerdo al trabajo

---

## Módulos que lo componen

---

Módulo principal:

Módulo Supervisor, para crear su propia información sobre los mapas y generar las consultas y capas adicionales de utilidades, así la forma cómo verá la información. También para asignar la información reservada.

Módulos adicionales de la versión multiusuario:

Módulo Cliente o usuario, que permite que usuarios en general usen la información creada, en su trabajo diario, sin riesgo de modificarla.

Geocodificador, Importa desde archivos externos la mayor parte de la información que necesita como los clientes y los grafica, automáticamente sobre los mapas.

Módulos opcionales

Librería de programación, permite integrar al 100% las facilidades descritas dentro de su Sistema Administrativo.

Librería para Web, permite difundir o inclusive crear información desde un entorno Web.

## Ultimos clientes

Interbank	EL Comercio	Shell Perú
Alerta Médica	Editora la República	Serpost
Alicorp	Essalud (Padomi)	Superfarma
Atento	Floreria Letty's	Tegami Express
Banco de Boston	Frenosa	Telefónica del Perú
Boticas Fasa	Infocorp	Universidad del Pacífico
CocaCola (Elsa)	Maison de Santé	GW Yi Chang y Cía
Cruz Roja Peruana	Mc Donald's	Automovil Touring Club
Colegio Villa Maria	Novartis	Novasalud
Nordiges	Novasalud eps	ZetaGas
AFP Horizonte	Limagas	Disim
Corp Gráfica Navarrete	Olva courier	Kantu
Digemid	Perú Asistencia	Western Union
Dinandro	Rimac Internacional	VJC
Dunking Donut's	Saga Falabella	San Miguel Industrial

## Tabla de contenido

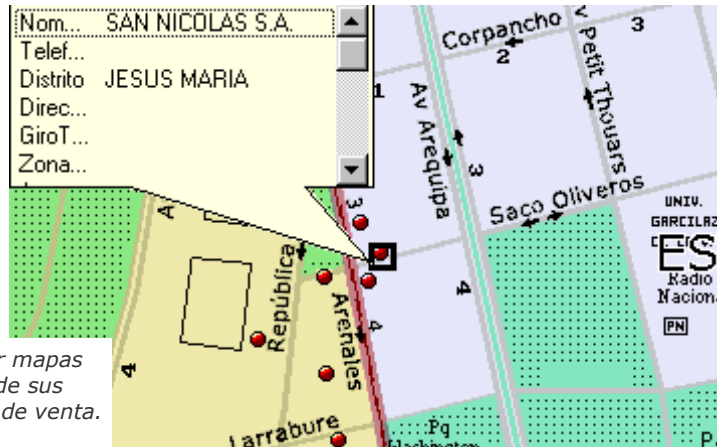
---

PC Guía	4
PC Guía 5.9 es escalable	4
Beneficios	5
Módulos que lo componen	6
Algunos de nuestros clientes	6
Lista de Precios	7

---

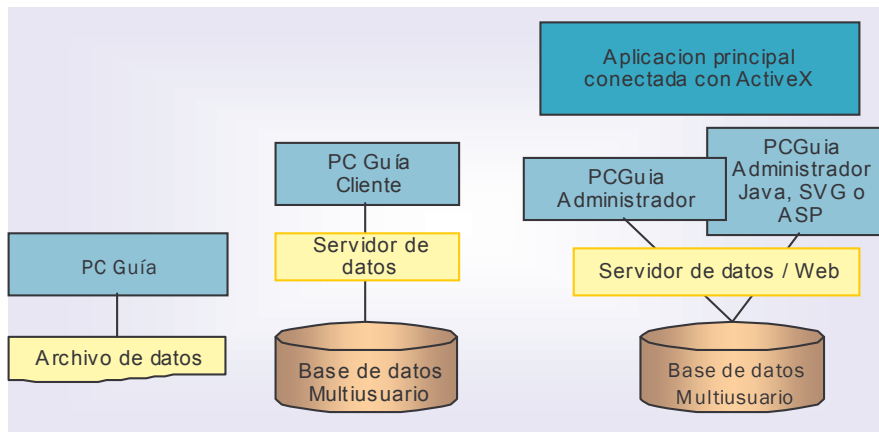
## PC Guía

PC Guía es un software que brinda a las áreas gerenciales y operativas una herramienta gráfica de gestión de datos comerciales y permite representar y procesar estos datos optimizando las tareas de planeamiento, marketing, distribución, ventas y publicidad.

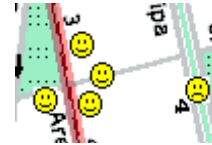


Permite combinar mapas con la ubicación de sus clientes, y zonas de venta.

PC Guía Calles es un sistema de partes que pueden ser organizadas en un desktop individual o pueden ser distribuidas en una red de computadoras heterogénea de estaciones de trabajo y servidores, o bien para la comunidad global.

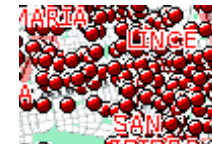


## Beneficios



Un registro geográfico de su cartera de clientes permite una administración eficiente de las zonas de venta, rutas de despacho o jornada de trabajo de modo sencillo.

Ahorra tiempo en la creación de territorios de venta. Puede rehacer una zona y comunicar en forma digital e impresa esta decisión en una sola tarde.



Permite realizar análisis sobre entornos gráficos o seleccionar segmentos y descubrir tendencias ocultas.

Mas beneficios:

- Asigna automáticamente las entregas si posee un servicio de Delivery.
- Genera archivos por zonas de reparto y puede enviar esta información a otras áreas como logística o proveedores de servicios como Mensajerías.
- Imprima, grabe, ó envíe por e-mail mapas por Zonas y asigne responsabilidades y controle las cuotas de trabajo en forma equitativa.